



Governo de
Rio do Sul

MENSAGEM N° 088/2025

Rio do Sul, 15 de outubro de 2025

Senhor Presidente,

Honrosamente submetemos a elevada consideração dos Nobres Edis dessa Casa Legislativa, o Projeto de Lei que **“DENOMINA “PRAÇA VÔ PAULO” A PRAÇA PÚBLICA DE LAZER LOCALIZADA NA ESTRADA BOA ESPERANÇA, NO BAIRRO FUNDO CANOAS, NESTE MUNICÍPIO.”**

O presente projeto de lei tem por objetivo prestar justa homenagem ao senhor Paulo Feuser, cidadão riosulense cuja trajetória foi marcada pela dedicação às causas coletivas e pelo compromisso com o desenvolvimento da comunidade do Bairro Fundo Canoas.

Natural de Rio do Sul, o senhor Paulo mudou-se para o Bairro Fundo Canoas em 1982. Em 1986, junto de sua esposa e filhos, construiu sua residência no bairro, onde viveu até seu falecimento, em 2015.

Pessoa de caráter íntegro e espírito solidário, Paulo Feuser destacou-se como um dos membros fundadores da primeira diretoria da Associação de Moradores do Bairro Fundo Canoas, contribuindo ativamente para o fortalecimento do associativismo e da convivência comunitária.

A denominação proposta visa perpetuar a memória de um cidadão exemplar, cuja vida e conduta são referência de bondade, trabalho e dedicação ao próximo, servindo de incentivo a todos que se empenham na construção de uma sociedade mais justa e fraterna.

Diante do exposto, submetemos o presente projeto à consideração dos nobres Vereadores, certos de que sua aprovação representará o reconhecimento merecido a quem tanto contribuiu para a história do Bairro Fundo Canoas e de Rio do Sul.

Por fim, certos de que, mais uma vez, será possível contar com o indispensável apoio dessa Egrégia Casa Legislativa, aproveitamos para reafirmar as mais elevadas expressões de consideração e apreço.

Atenciosamente,

MANOEL ARISOLI PEREIRA

Prefeito de Rio do Sul



Governo de
Rio do Sul

Exmo. Sr.
RUAN MARCOS CIPRIANI
Presidente da Câmara Municipal de Vereadores



Governo de
Rio do Sul

PROJETO DE LEI Nº/2025

DENOMINA “PRAÇA VÔ PAULO” A PRAÇA PÚBLICA DE LAZER LOCALIZADA NA ESTRADA BOA ESPERANÇA, NO BAIRRO FUNDO CANOAS, NESTE MUNICÍPIO.

A CÂMARA MUNICIPAL DECRETA:

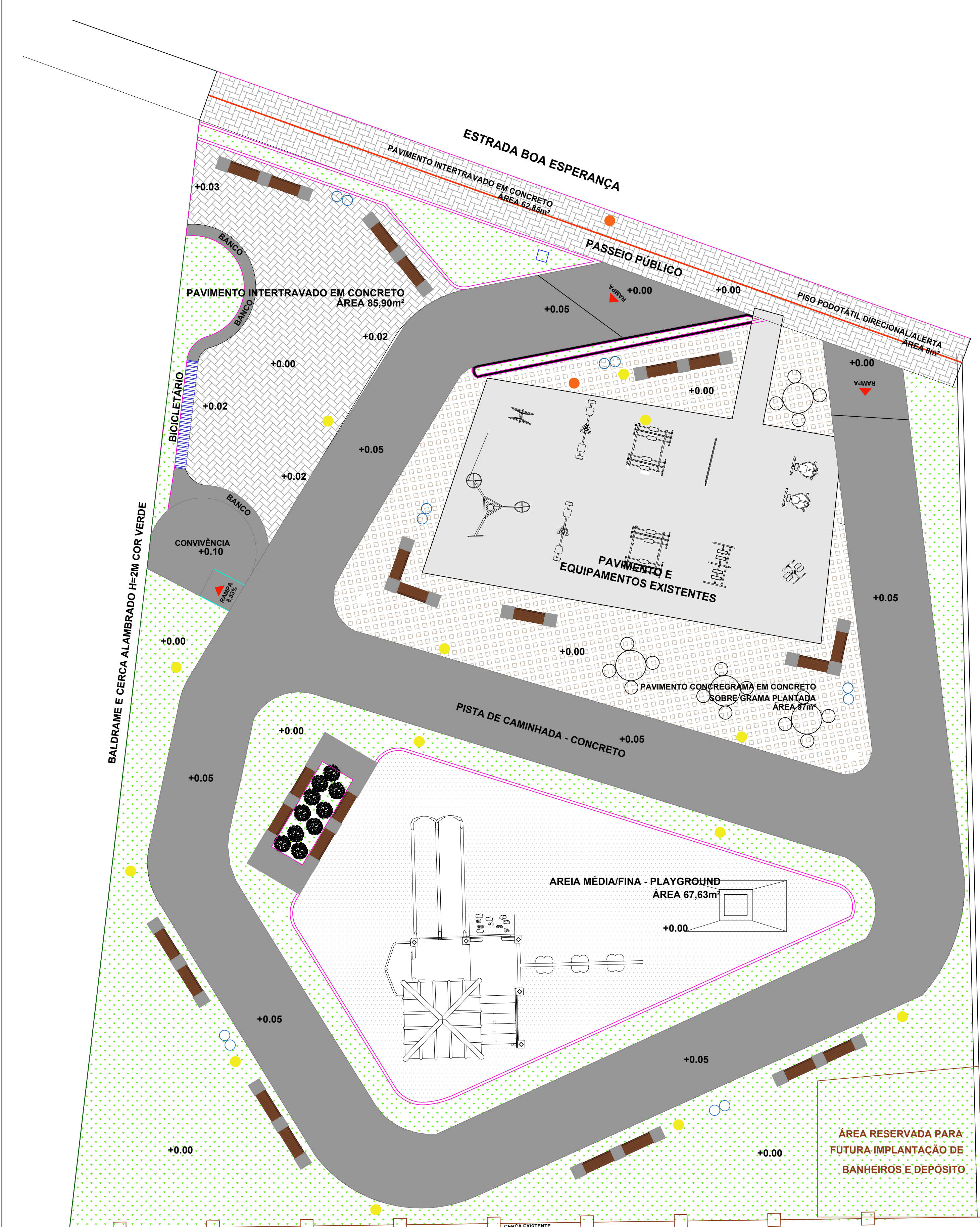
Art. 1º Fica denominada “Praça Vô Paulo” a praça pública de lazer localizada na Estrada Boa Esperança, ao lado da Sociedade Esportiva Canoas, no Bairro Fundo Canoas, neste Município.

Art. 2º Em local visível da praça, preferencialmente próximo ao acesso principal, deverá ser fixada placa contendo a denominação prevista no art. 1º, bem como breve referência biográfica em homenagem a Paulo Feuser, riosulense e membro da primeira diretoria da Associação de Moradores do Bairro Fundo Canoas.


Art. 3º Esta Lei entra em vigor na data de sua publicação.

GABINETE DO PREFEITO
15 de outubro de 2025

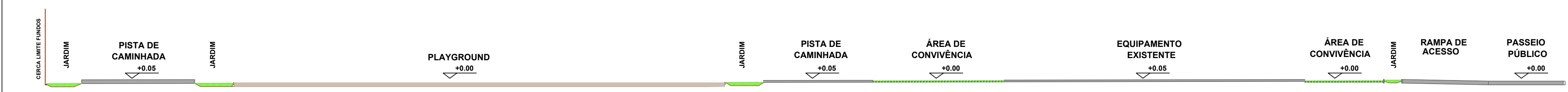
MANOEL ARISOLI PEREIRA
Prefeito do Município de Rio do Sul




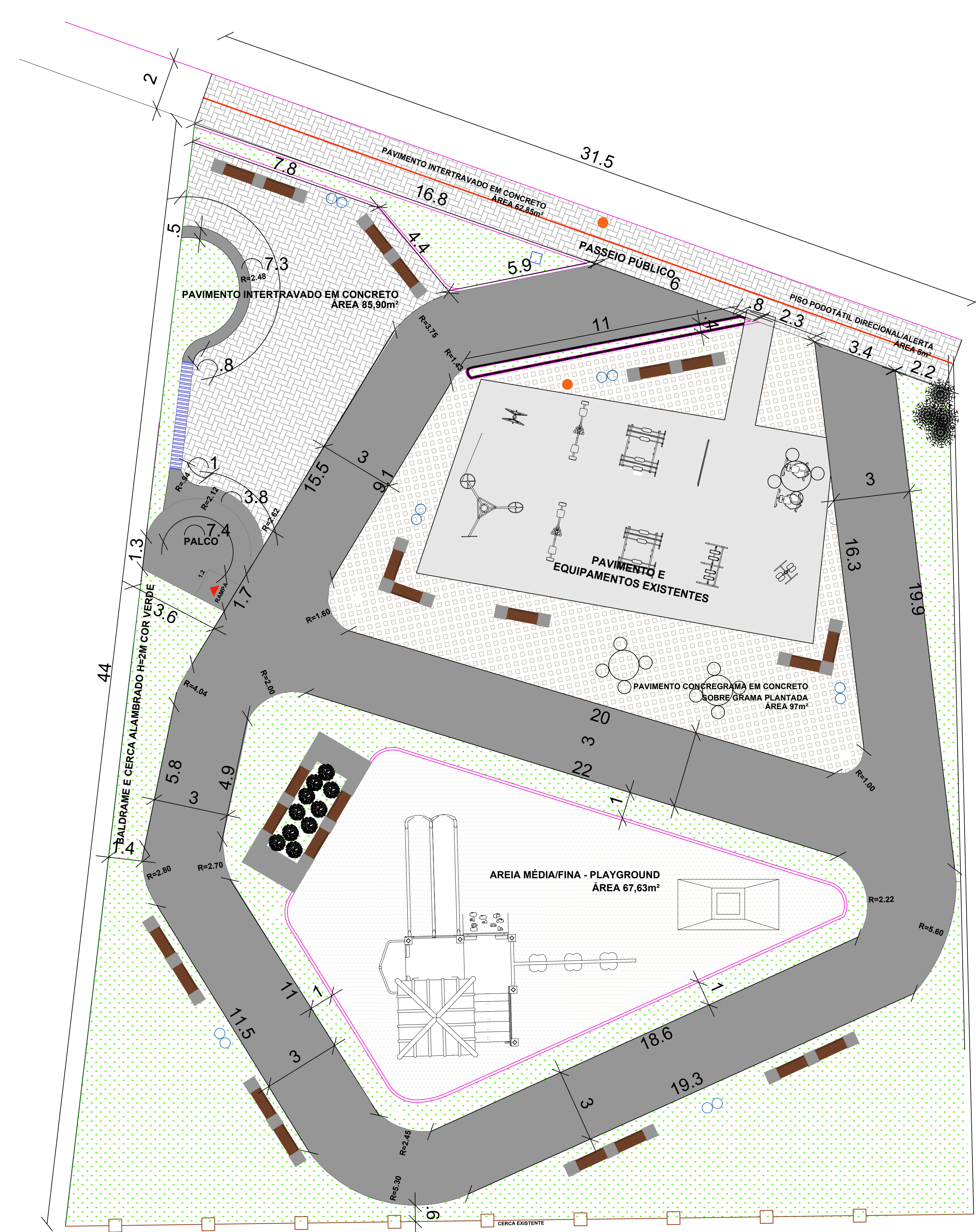
- PAVIMENTO INTERTRAVADO EM CONCRETO 148,75m²
- PAVIMENTO INTERTRAVADO EM CONCRETO PODOFÁTIL DIRECIONAL ALERTA 8m²
- PAVIMENTO CONCREGRAMA EM CONCRETO SOBRE GRAMA PLANTADA 97m²
- GRAMA 259,21m²
- PAVIMENTO EM CONCRETO 363,87m²
- AREIA MÉDIA/FINA - PLAYGROUND ÁREA FINA - 25,36m² ÁREA MÉDIA - 42,27m²
- MEIO FIO EM CONCRETO 255m
- GUARDA CORPO EM AÇO 4m



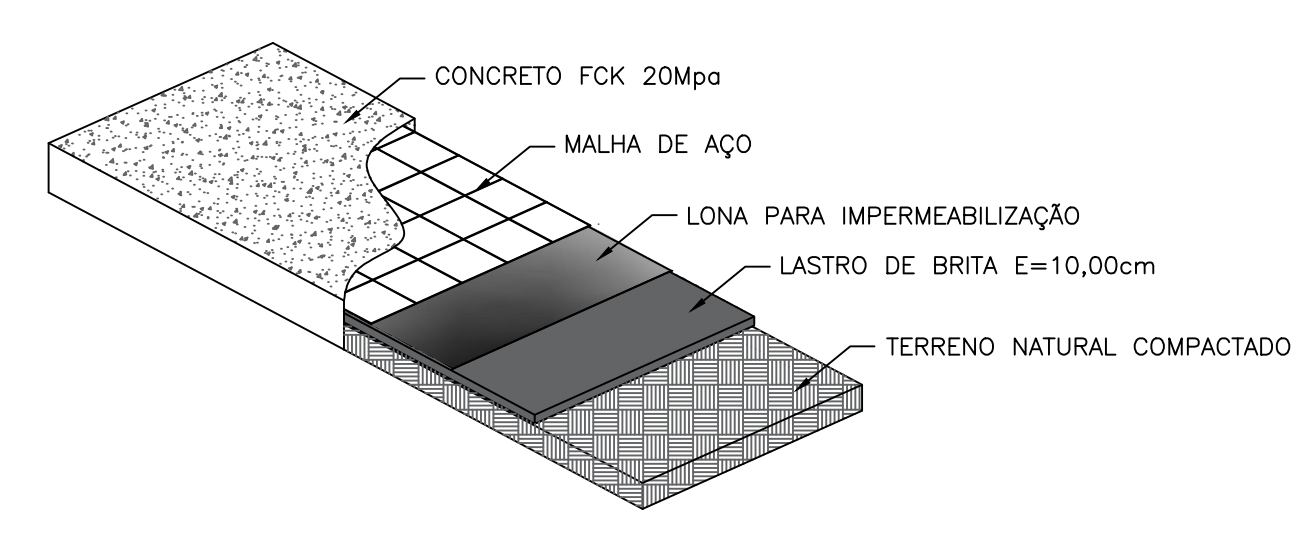
PROJETO URBANÍSTICO DE PRAÇA PÚBLICA
ÁREA: 1.332,50M²



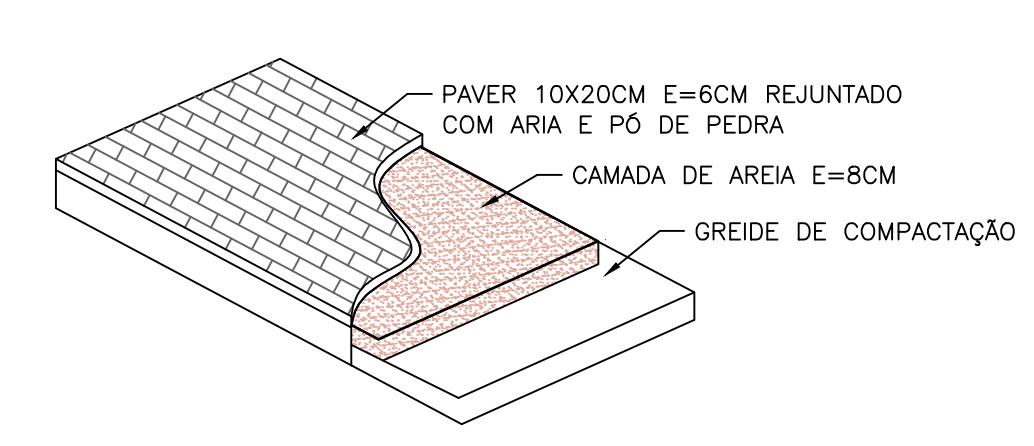
SEÇÃO LONGITUDINAL ESQUEMÁTICA



PROJETO URBANÍSTICO DE PRAÇA PÚBLICA
DETALHES DIMENSIONAMENTO



DETALHE PISO DE CONCRETO pista de caminhada e convivência (palco)



DETALHE PISO INTERTRAVADO área de convivência e passeio público

PREFEITURA MUNICIPAL DE RIO DO SUL



SECRETARIA DE INFRAESTRUTURA
DEPARTAMENTO DE URBANISMO

PRAÇA 25 DE JULHO, 01
CNPJ 83.102.574/0001-08
www.riodosul.sc.gov.br
RIO DO SUL - SC
FONE/FAX 3531-1200

FERNANDO CESAR SOUZA:06069926 935
Assinado de forma digital por FERNANDO CESAR SOUZA:06069926935
Dados: 2025.04.03 10:49:46 -03'00'
DENISE PERES FARIAS STASSUN:03 632422958
Assinado digitalmente por DENISE PERES FARIAS STASSUN:03 632422958
Assinado de forma digital por DENISE PERES FARIAS STASSUN:03 632422958
Dados: 2025.04.03 10:49:46 -03'00'

PROJETO URBANÍSTICO DE PRAÇA PÚBLICA

OBRA:
IMPLANTAÇÃO DE PRAÇA PÚBLICA
ESTRADA BOA ESPERANÇA - BAIRRO FUNDO CANOAS

BAIRRO: FUNDO CANOAS, RIO DO SUL - SC

PROJETO DESENVOLVIDO EM EQUIPE:
DE CONCEPÇÃO DAS ARQUITETAS DO NÚCLEO DE ARQUITETOS DA ACIRS E DESENVOLVIMENTO DO DEPARTAMENTO DE URBANISMO DA PREFEITURA MUNICIPAL DE RIO DO SUL

ÁREA:
1.332,50m²

DESENHO: DENISE
ESCALA: 1:250
DATA: MARÇO/2025
PRANCHA: A0 - 01/04




BANCOS CIRCULARES DE CONCRETO
IMAGEM ILUSTRATIVA
(OBS.: EXECUTAR SEM OS VÃOS INTERMEDIÁRIOS)



DETALHE BICICLETÁRIO
IMAGEM ILUSTRATIVA



DETALHE CERCA ALAMBRADO
IMAGEM ILUSTRATIVA




PISTA DE CAMINHADA EM CONCRETO
IMAGEM ILUSTRATIVA



PAVIMENTAÇÃO INTERTRAVADA
TRAVAMENTO EM ESPINHA DE PEIXE
IMAGEM ILUSTRATIVA



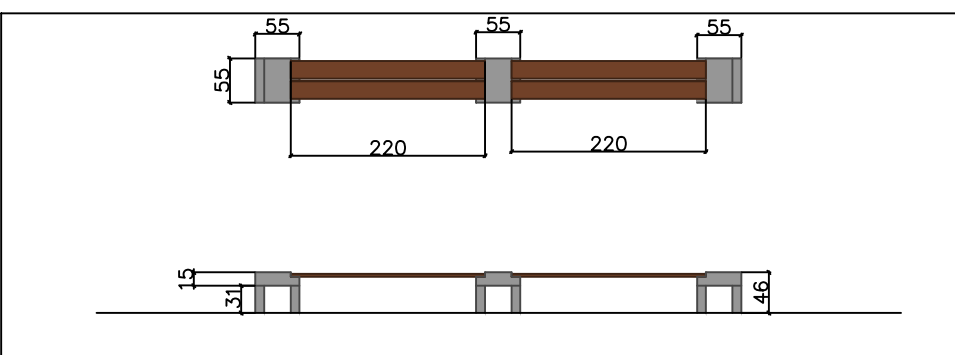
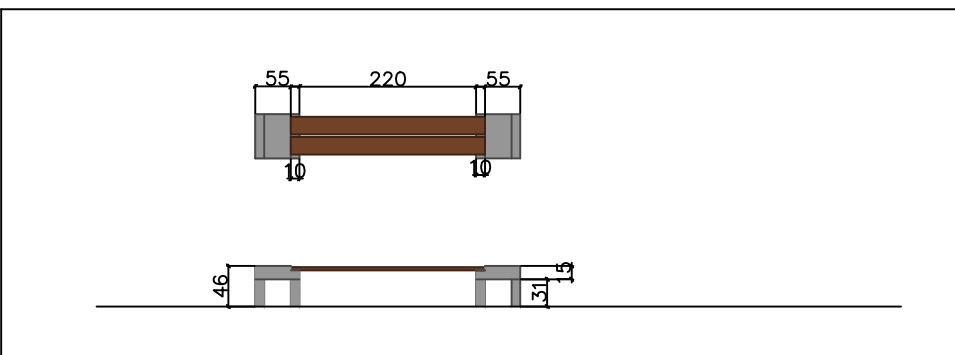
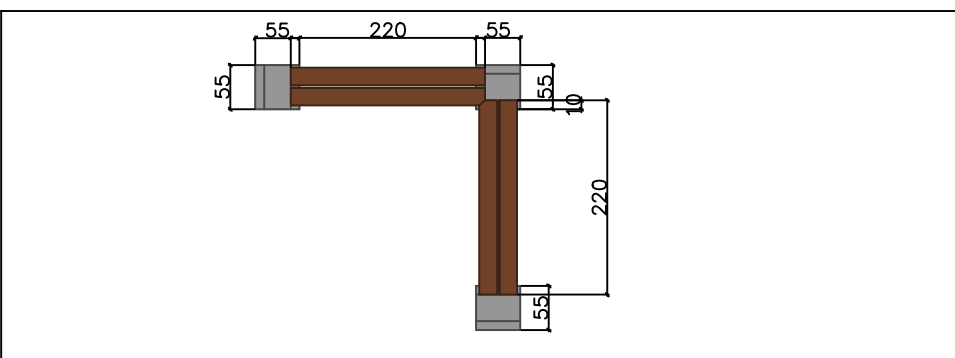
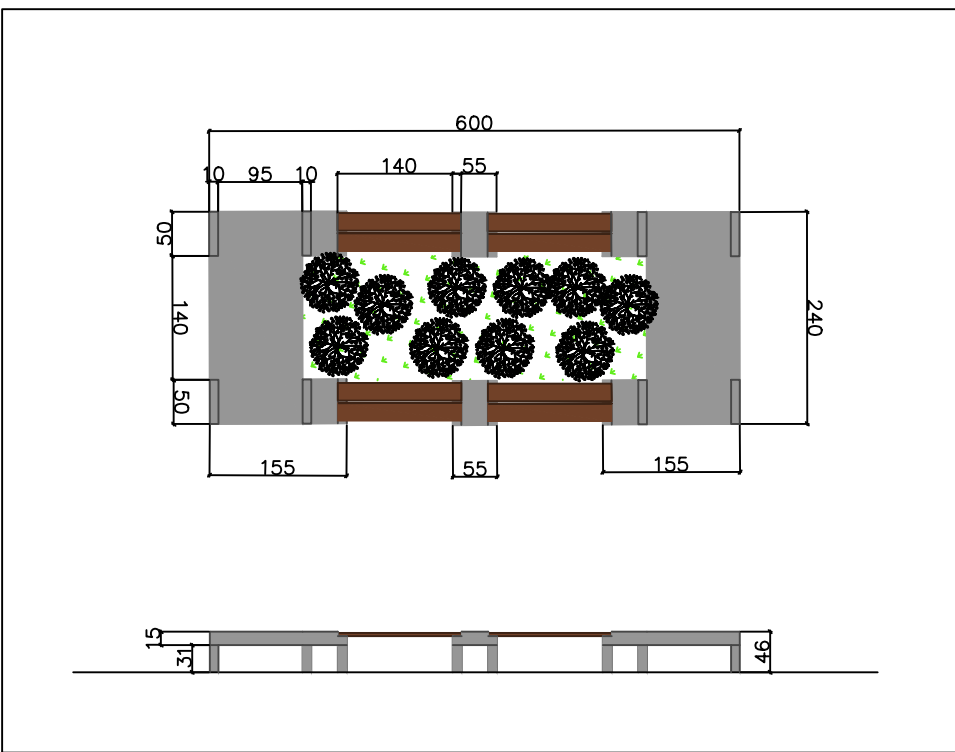
PASSEIO PÚBLICO COM PAVIMENTAÇÃO
INTERTRAVADA, COM PODOTÁTIL
IMAGEM ILUSTRATIVA



PISO EM CONCREGRAMA
IMAGEM ILUSTRATIVA



DETALHE MESINHA E BANCOS DE CONCRETO
IMAGEM ILUSTRATIVA



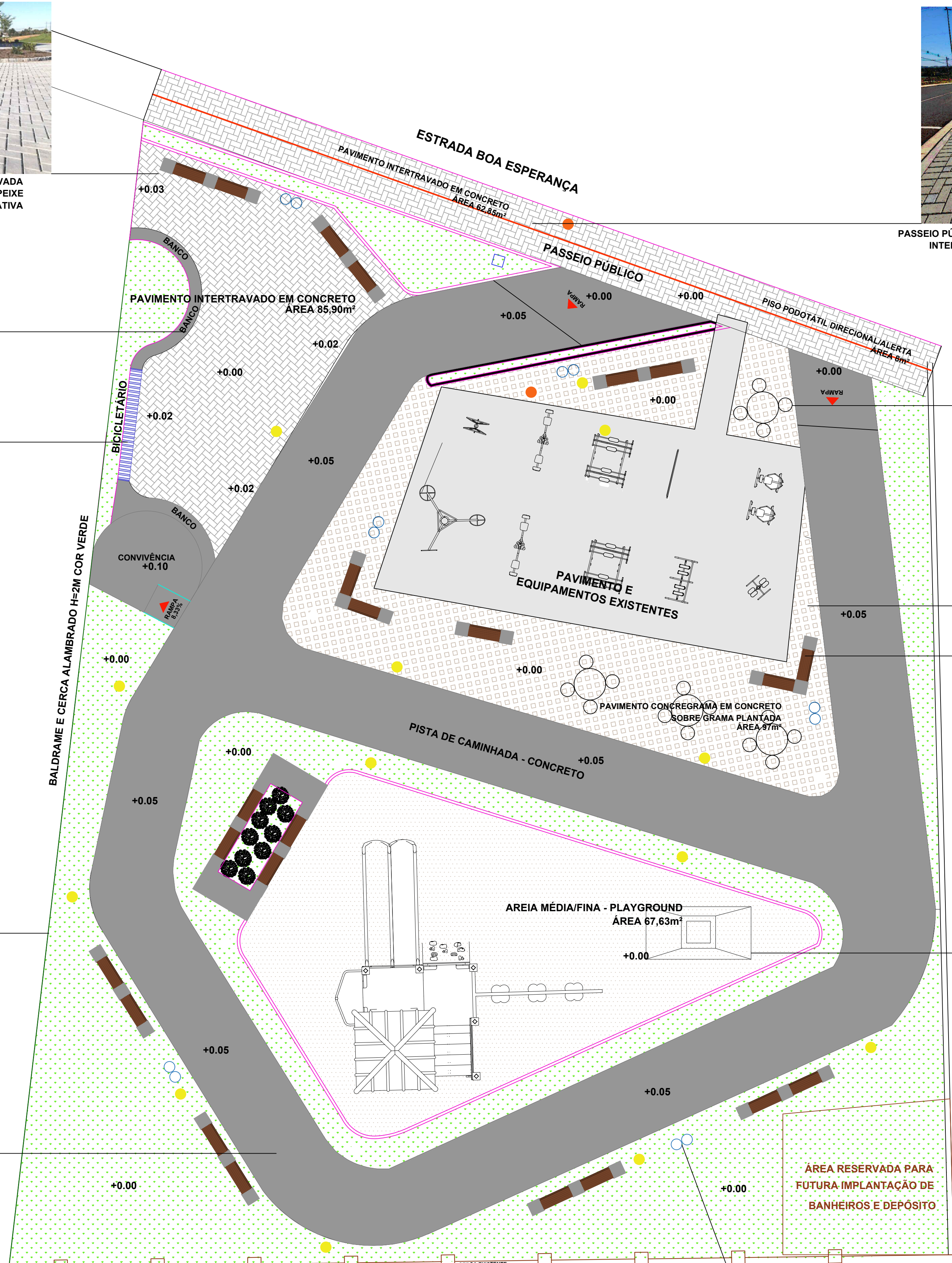
DETALHES BANCOS DE CONCRETO E MADEIRA
IMAGEM ILUSTRATIVA



BANCOS DE CONCRETO E MADEIRA
IMAGEM ILUSTRATIVA



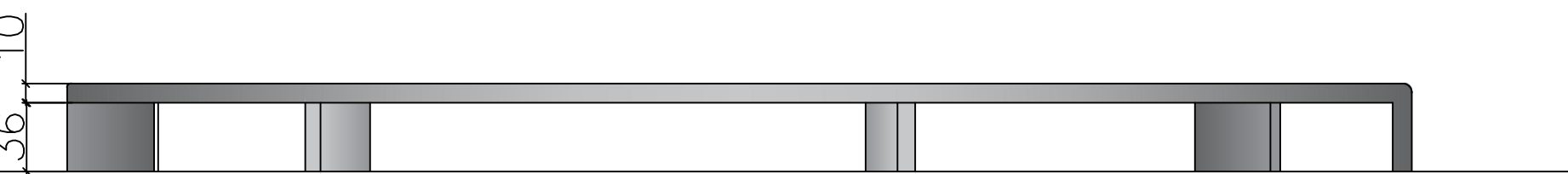
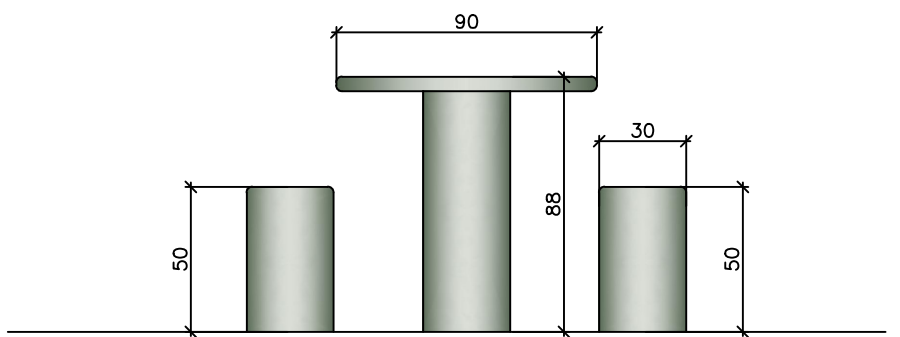
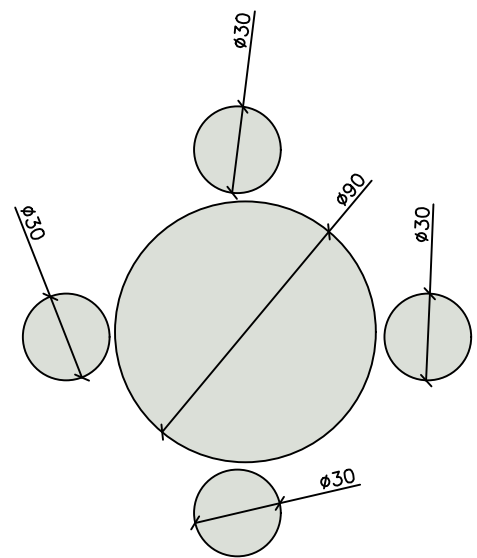
BALANÇO ACESSÍVEL
IMAGEM ILUSTRATIVA



PROJETO URBANÍSTICO DE PRAÇA PÚBLICA
ÁREA: 1.332,50M²



LIXEIRA METÁLICA DUPLA
IMAGEM ILUSTRATIVA



DETALHE BANCOS CURVOS DE CONCRETO
IMAGEM ILUSTRATIVA



SEÇÃO LONGITUDINAL ESQUEMÁTICA

PREFEITURA MUNICIPAL
DE RIO DO SUL



SECRETARIA DE INFRAESTRUTURA
DEPARTAMENTO DE URBANISMO

PRAÇA 25 DE JULHO, 01
CNPJ 83.102.574/0001-08
www.riodosul.sc.gov.br
RIO DO SUL - SC
FONE/FAX 3531-1200

FERNANDO CESAR
SOUZA:06069926
935

Assinado de forma digital
por FERNANDO CESAR
SOUZA:06069926935
Data: 2025.04.03
10:48:30 -03'00'

Prefeitura Municipal de Rio do Sul

DENISE
PERES FARIAS
STASSUN:0363
2422958

Responsável Técnico

PROJETO URBANÍSTICO DE PRAÇA PÚBLICA

OBRA:
IMPLANTAÇÃO DE PRAÇA PÚBLICA
ESTRADA BOA ESPERANÇA - BAIRRO FUNDO CANOAS

BAIRRO: FUNDO CANOAS, RIO DO SUL - SC

PROJETO DESENVOLVIDO EM EQUIPE :
DE CONCEPÇÃO DAS ARQUITETAS DO NÚCLEO DE
ARQUITETOS DA ACIRS E DESENVOLVIMENTO DO
DEPARTAMENTO DE URBANISMO DA PREFEITURA
MUNICIPAL DE RIO DO SUL

ÁREA:

1.332,50m²

DESENHO

ESCALA

DATA

PRANCHA:

DENISE

1:250

MARÇO/2025

A0 - 02/04